

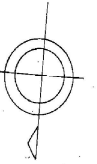
平面図

S=1:500

名 西 郡

石 井 町

平地
都市計画区域
市街化調整区域
新産美都市



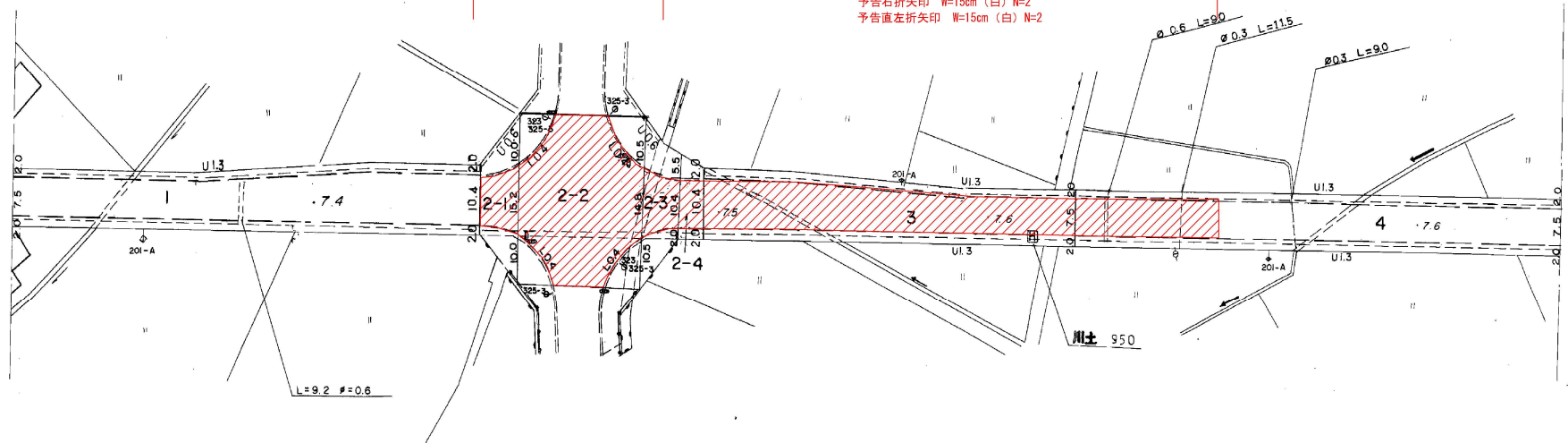
施工延長 L=155.0m 高 原

外側線 L=88.0m (白・実線) W=15cm
はみ出し通行禁止線 L=30.0m (白・実線) W=15cm
停止線 L=17.1m (白・ギョウ) W=45cm
横断歩道 L=111.0m (白・ギョウ) W=45cm

交差点標示 W=15cm (白) L=6.0m
2m矢印 W=15cm (白) N=4

外側線 L=268.0m (白・実線) W=15cm
中央線 L=30.0m (白・実線) W=15cm
中央線 L=30.0m (白・破線) W=15cm
はみ出し通行禁止線 L=30.0m (白・実線) W=15cm

導流帯 L=30.0m (白・ギョウ) W=15cm
導流帯 L=15.0m (白・ギョウ) W=45cm
停止線 L=5.7m (白・ギョウ) W=45cm
横断歩道 L=33.0m (白・ギョウ) W=45cm
予告右折矢印 W=15cm (白) N=2
予告直左折矢印 W=15cm (白) N=2



実施設計図面

工事名	印古土 徳島鴨島線他 石・高川原他 区画線工事
路線名等	(主) 徳島鴨島線他
工事箇所	名西郡石井町高川原他
図面名	平面図 (徳島鴨島線・石井町高川原)
縮尺	図 示 図面番号 1 / 5
会社名	
事業者名	吉野川県土整備事務所

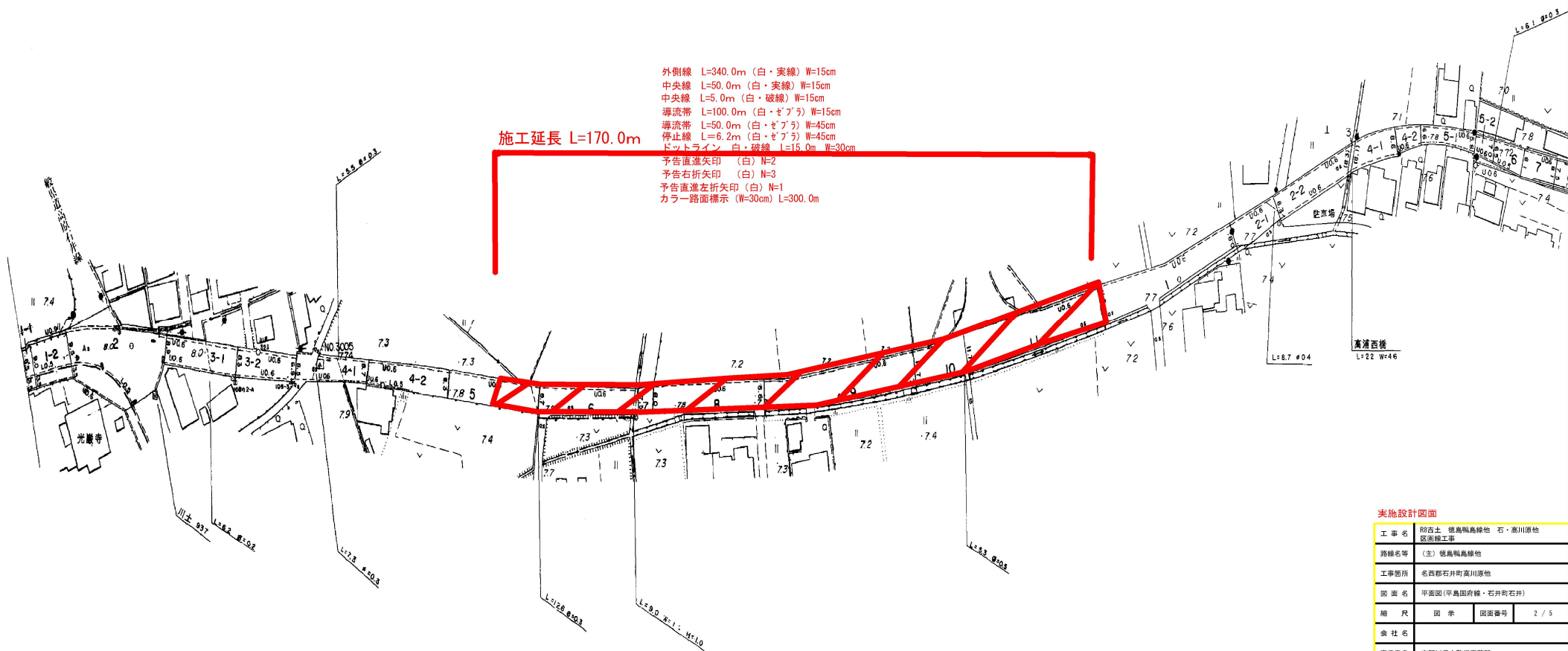
平面図

S=1:500

名 西 郡
石 井 町

施工延長 L=170.0m

- 外側線 L=340.0m (白・実線) W=15cm
- 中央線 L=50.0m (白・実線) W=15cm
- 中央線 L=5.0m (白・破線) W=15cm
- 導流帯 L=100.0m (白・ゼブラ) W=15cm
- 導流帯 L=50.0m (白・ゼブラ) W=45cm
- 停止線 L=6.2m (白・ゼブラ) W=45cm
- ドットライン 白・破線 L=15.0m W=30cm
- 予告直進矢印 (白) N=2
- 予告右折矢印 (白) N=3
- 予告直進左折矢印 (白) N=1
- カラー路面標示 (W=30cm) L=300.0m



実施設計図面

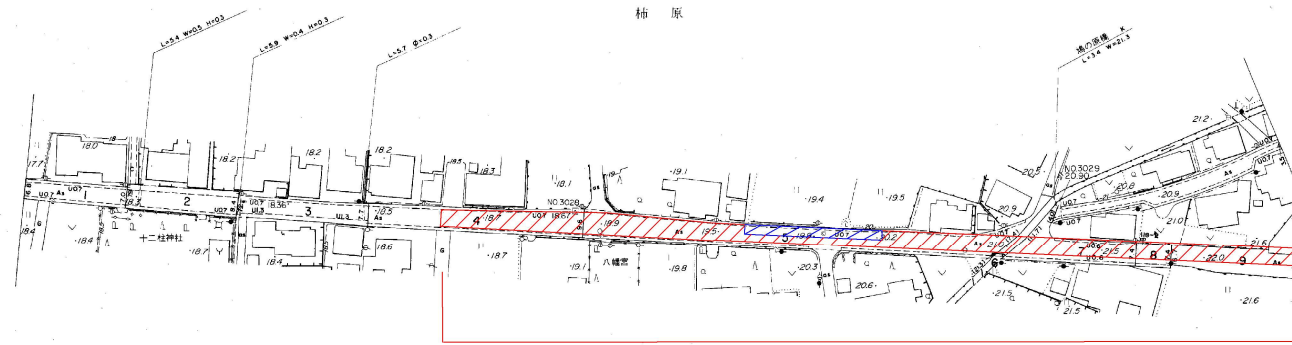
工事名	昭吉土 徳島鴨島緑地 石・高川原地区画整理事		
路線名等	(主) 徳島鴨島緑地		
工事箇所	名西郡石井町高川原地		
図面名	平面図(甲島田府線・石井町石井)		
縮尺	図示	図面番号	2 / 5
会社名			
事業者名	吉野川農土整備事務所		

平面図

S=1 : 1000



板野郡
吉野町
柿原



施工延長 L=320.0m

- 外側線 L=640.0m (白・実線) W=15cm
- 中央線 L=140.0m (白・破線) W=15cm
- 停止線 L=6.2m (白・ギョウ) W=45cm
- 横断歩道 L=21.0m (白・ギョウ) W=45cm
- ドットライン 白・破線 L=14.0m W=30cm
- 路面標示 (横断歩道予告) N=3

実施設計図面

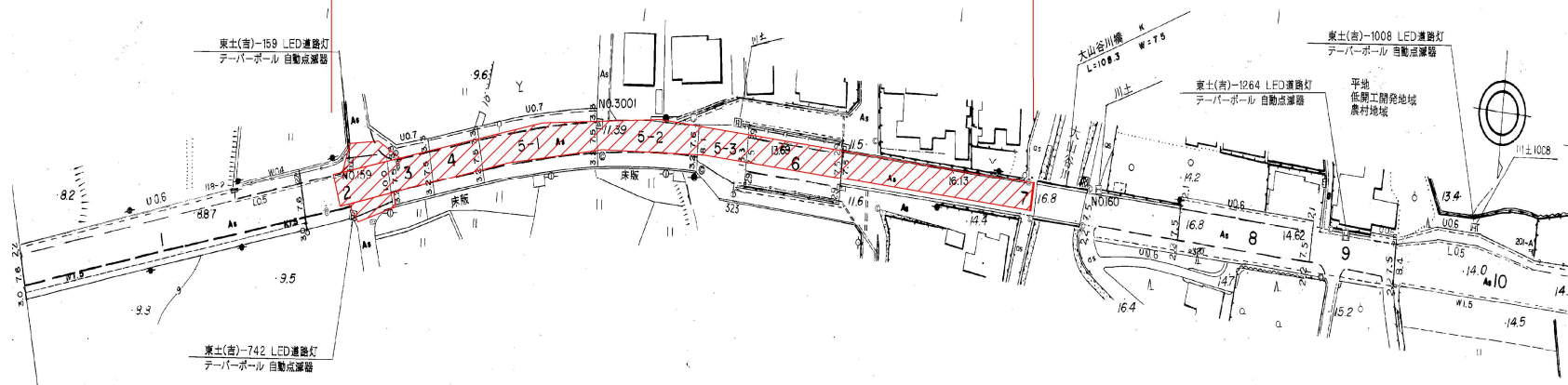
工事名	昭吉土 徳島鴨島線他 石・高川原他 区間線工事		
路線名等	(主) 徳島鴨島線他		
工事箇所	名西郡石井野高川原他		
図面名	平面図(徳島吉野線・吉野町柿原)		
縮尺	図示	図面番号	3 / 5
会社名			
事業者名	吉野川県土整備事務所		

平面図

S=1 : 500

施工延長 L=160.0m

外側線 L=320.0m (白・実線) W=15cm
 中央線 L=158.0m (黄・実線) W=15cm
 停止線 L=5.7m (白・ギョアラ) W=45cm
 横断歩道 L=42.6m (白・ギョアラ) W=45cm
 ドットライン L=15.0m (白) W=30cm



板 野 郡

上 板 町

実施設計図面

工事名	昭吉土 徳島鴨島線他 石・高川原他 区間線工事		
路線名等	(主) 徳島鴨島線他		
工事箇所	名西郡石井町高川原他		
図面名	平面図(鳴門池田線・上板町宅)		
縮尺	図示	図面番号	5 / 5
会社名			
事業者名	吉野川県土整備事務所		